

CHARAKTERISTICKÉ PŘÍČNÉ ŘEZY
1:100

LEGENDA TYPŮ ČAR

--- TERÉN
--- NIVELETA

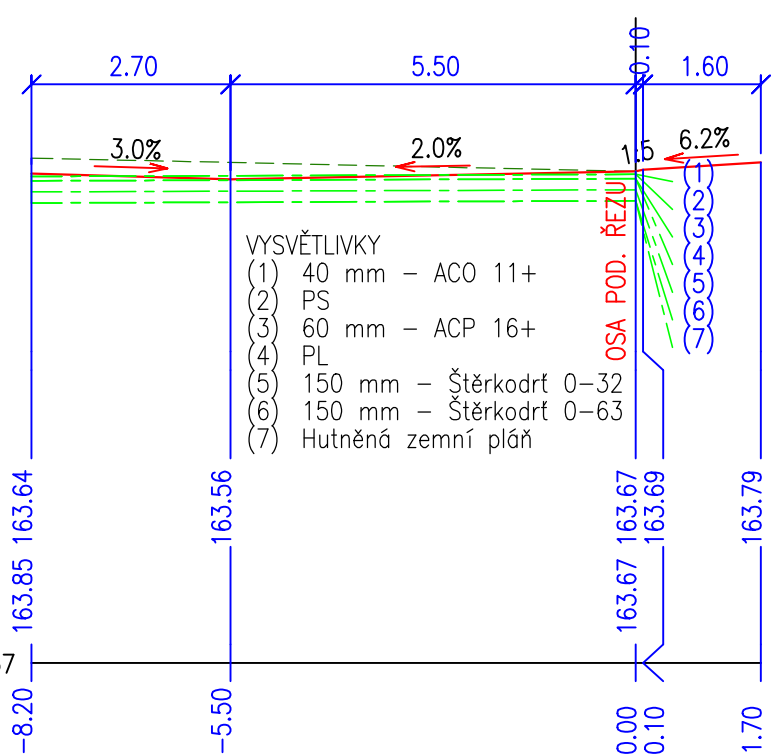
KÓTY NIVELETY

KÓTY TERÉNU

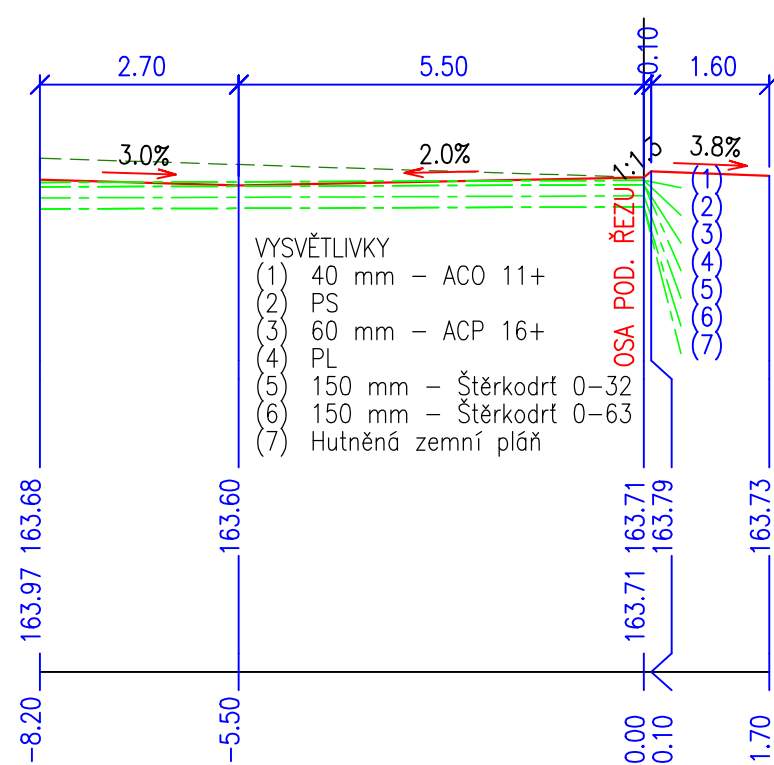
SROVNÁVACÍ ROVINA: 157

STANIČENÍ

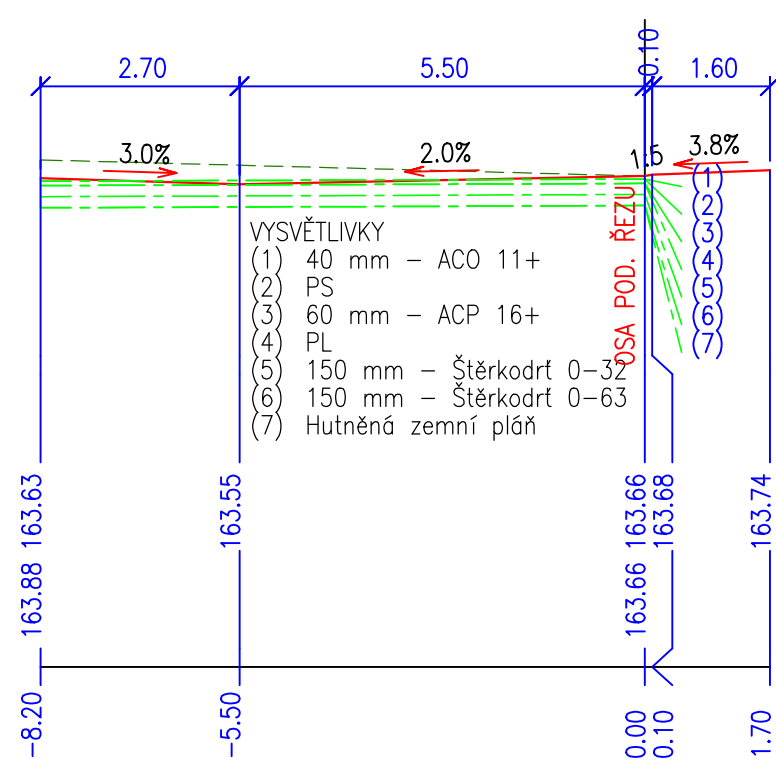
ŘEZ I. km 0.03613 1:100



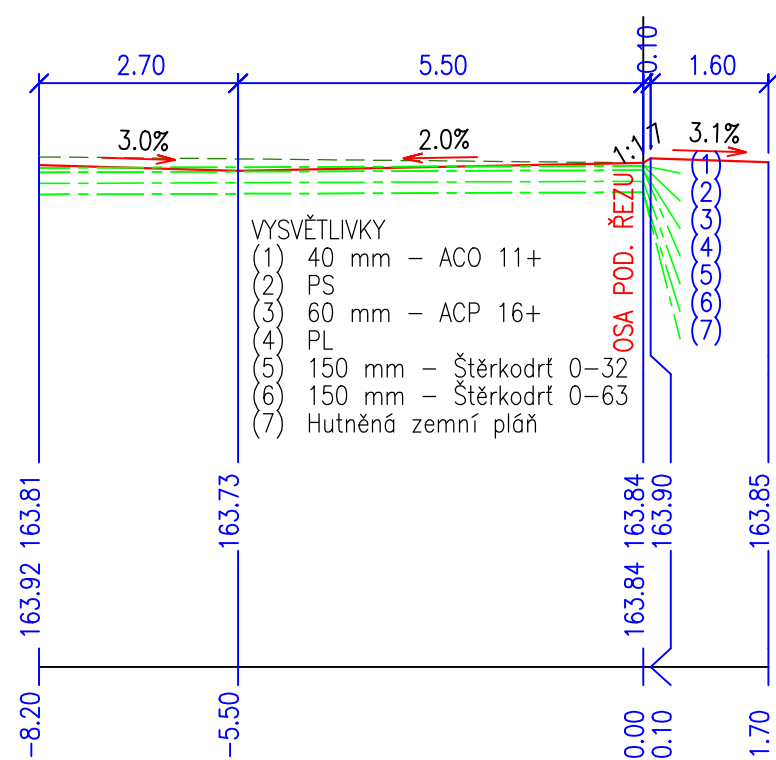
ŘEZ II. km 0.05813 1:100



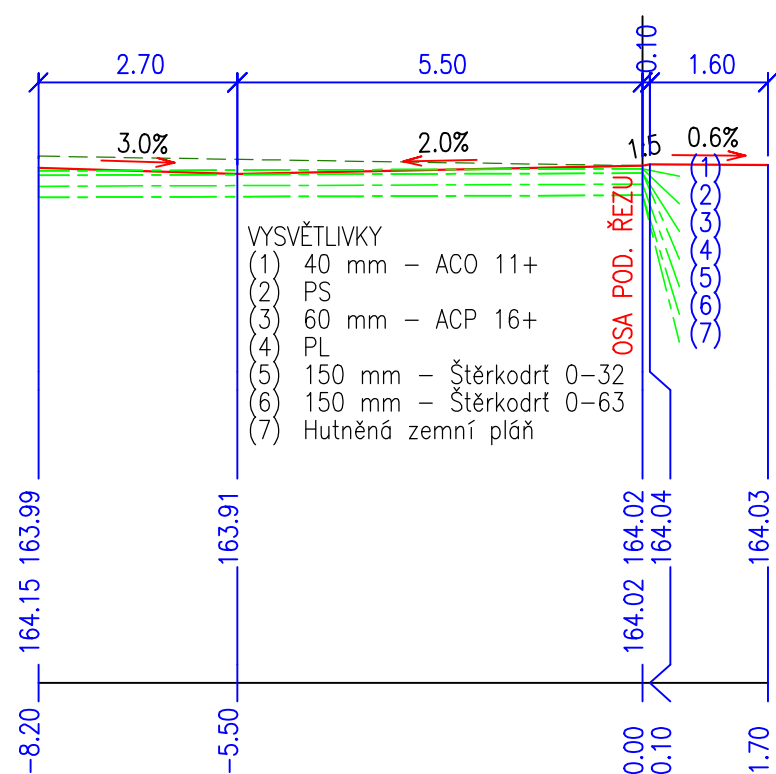
ŘEZ III. km 0.06963 1:100



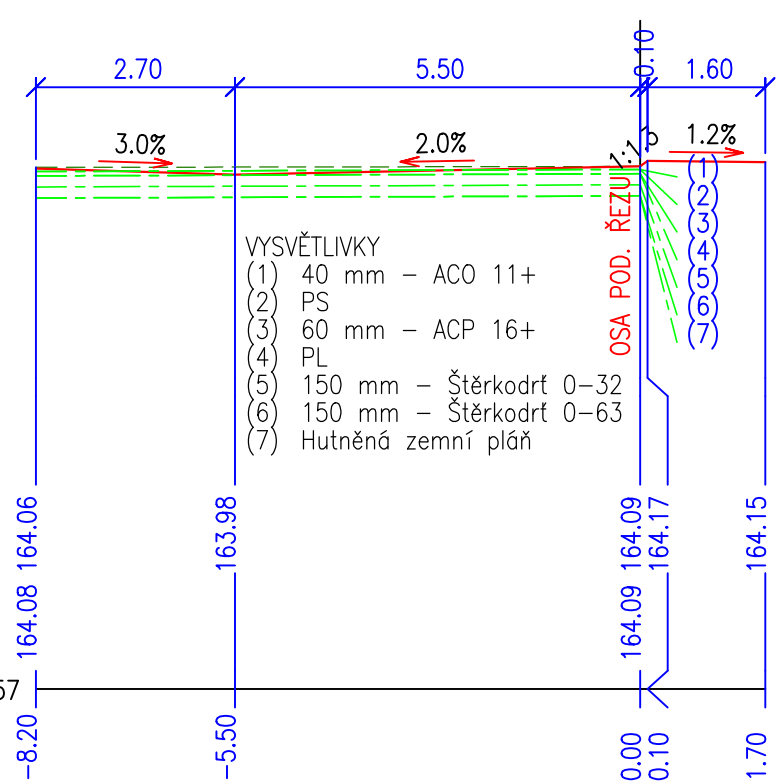
ŘEZ IV. km 0.10213 1:100



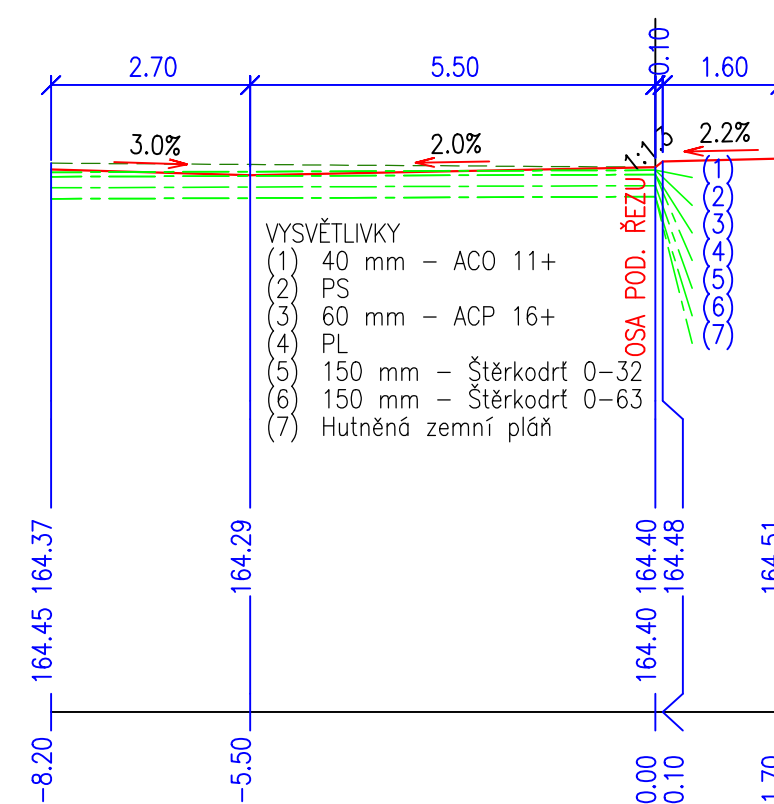
ŘEZ V. km 0.12413 1:100



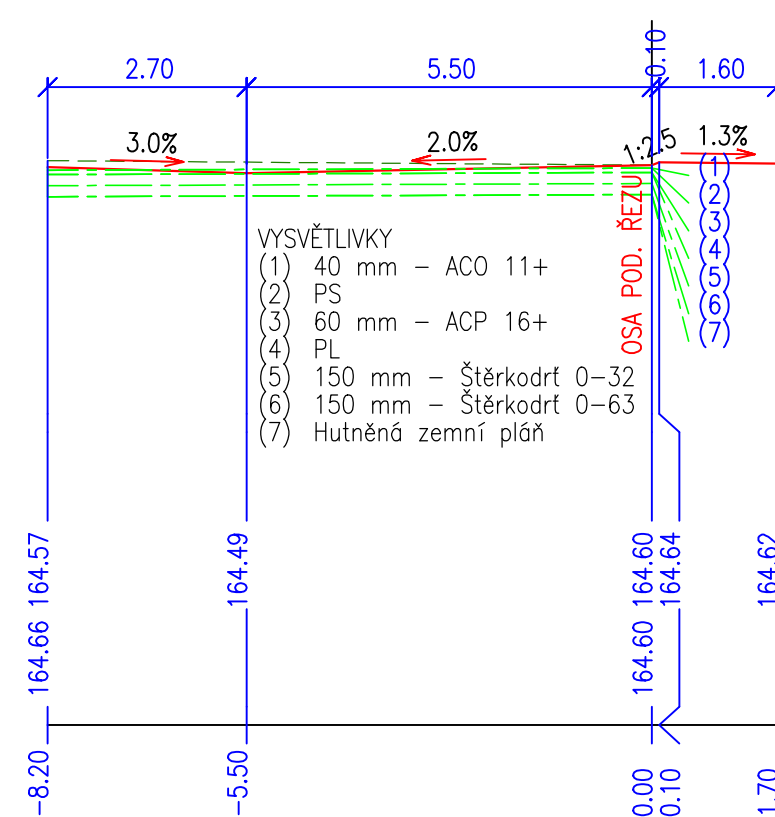
ŘEZ VI. km 0.14513 1:100



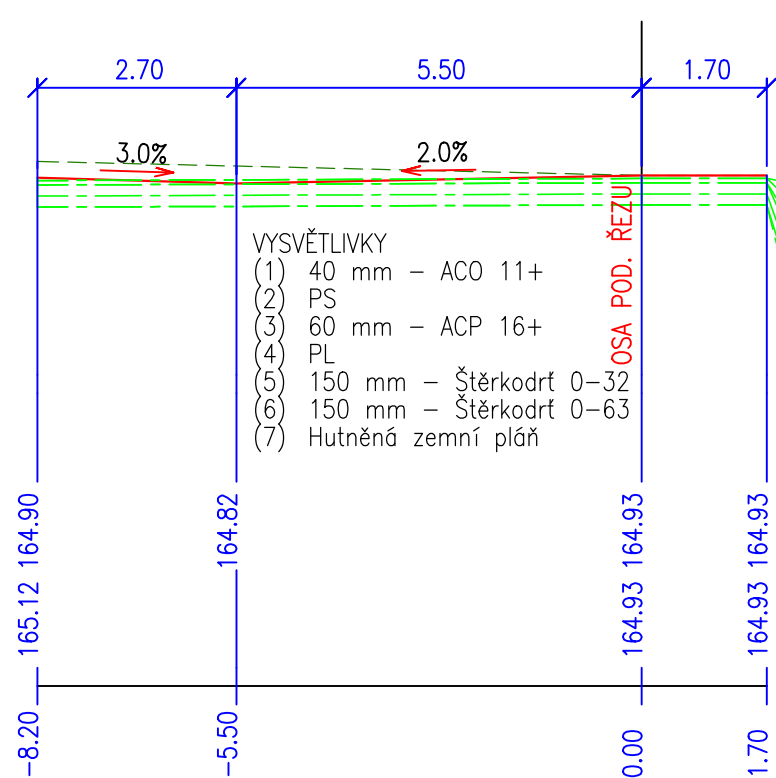
ŘEZ VII. km 0.16613 1:100



ŘEZ VIII. km 0.18713 1:100




ŘEZ IX. km 0.20981 1:100



Pozn. Celý projekt byl zpracován před platností nového stavebního zákona č. 283 / 2021 Sb., novely účinné od 1.7.2024.

- Veškeré rozměry ověřit na místě!!
- Jakékoli nesrovnalosti konzultovat s projektantem!!
- Dokumentace pro výběr zhotovitele

- VÝŠKOVÝ SYSTÉM B.p.v.



PROJEKTOVÁNÍ DOPRAVNÍCH STAVEB

Ing. Lenka Tišlerová, Ph.D.

Dobříčany 36

438 01 Žatec

IČO: 079 06 641

Tel.: +420 604 576 900

E-mail: Tišlerova.Lenka@seznam.cz

Vypracovala: Ing. Lenka Tišlerová, Ph.D.

Zodpovědný projektant: Jaroslav Štádler

Číslo autorizace:

ČKAIT 0301317

Investor: Město Lovosice, Školní 407/2, 410 02 Lovosice

Stavba:

Komunikace, parcelace a inženýrské sítě
SADOVÁ ULICE LOVOSICE

MÚ:

Lovosice

Stupeň: Projektová dokumentace pro provedení stavby

Měřítko: 1:100 Datum: 02/2024

Formát: 4xA4 Č. zak.:

Číslo výkresu: SO 101 - 04

Profese: D.1 - Stavební část - SO 101 Zpevněné plochy

Název výkresu: Charakteristické příčné řezy